

## Gastronomie-Tipps\*

### Ortsteil Bad Überkingen:

**01 Hotel/Restaurant Bad Hotel**  
Otto-Neidhart-Platz 1 · Telefon 07331 3020  
[www.badhotel-ue.de](http://www.badhotel-ue.de)

**02 Hotel/Restaurant Altes Pfarrhaus**  
Otto-Neidhart-Platz 11 · Telefon 07331 71 57 639  
[www.altespfarrhaus-hotel.de](http://www.altespfarrhaus-hotel.de)  
(Vorübergehend geschlossen)

**03 Restaurant Im Autal**  
Hausener Straße 27 · Telefon 07331 951 9802  
[www.im-autal.de](http://www.im-autal.de)

**04 Hotel Hohe Schule**  
Kirchgasse 10 · Telefon 07331 946 3355  
[www.hotel-hohe-schule.de](http://www.hotel-hohe-schule.de)

**05 Ristorante Pizzeria Da Nino**  
Badstraße 15 · Telefon 07331 44642  
[www.nino-ueberkingen.de](http://www.nino-ueberkingen.de)

**06 Ristorante Pizzeria Quo Vadis**  
Geislinger Straße 7 · Telefon 07331 67549  
[www.quovadis-badueberkingen.de](http://www.quovadis-badueberkingen.de)

### Ortsteil Hausen:

**Restaurant Zum Michelsberg**  
Michelsbergstraße 11 · Telefon 07334 21365  
[www.zum-michelsberg.de](http://www.zum-michelsberg.de)

### Ortsteil Unterböhringen:

**Gasthaus Hirsch**  
Oberböhringer Straße 11 · Telefon 07334 4334

**Wanderheim Wasserberghaus**  
Nur zu Fuß erreichbar · Telefon 07161 811 562  
[www.wasserberghaus.de](http://www.wasserberghaus.de)

### Ortsteil Oberböhringen:

**Gasthaus Hirsch**  
Altenstädter Straße 2 · Telefon 07331 63230

**Restaurant 19 Golfer's Club**  
Beim Bildstöckle · Telefon 07331 64067  
[www.restaurant-neun-zehn.de](http://www.restaurant-neun-zehn.de)

\* Wir bitten Sie, vor Ihrem Besuch in der Gastronomie die aktuellen Öffnungszeiten direkt in den Häusern zu erfragen.

**ThermalBad Überkingen  
und Totes Meer Salzgrotte**

**Am Kurpark 1  
73337 Bad Überkingen** **THERMALBAD  
ÜBERKINGEN**  
Tel. 07331 61087  
Fax 07331 951438  
[info@thermalbad-ueberkingen.de](mailto:info@thermalbad-ueberkingen.de)  
[www.thermalbad-ueberkingen.de](http://www.thermalbad-ueberkingen.de)

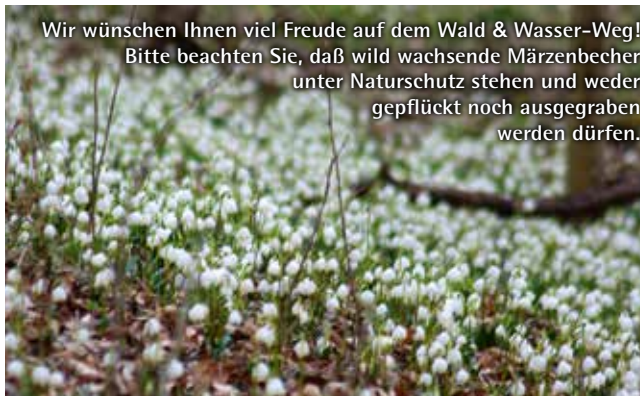


### TIPP Wanderbroschüre

Noch mehr Wanderwege  
und malerische Spaziergänge  
rund um Bad Überkingen  
finden Sie in unserem 28-  
seitigen „Wanderbüchle“ –  
etwas für jeden Geschmack.



Wir wünschen Ihnen viel Freude auf dem Wald & Wasser-Weg!  
Bitte beachten Sie, daß wild wachsende Märzenbecher  
unter Naturschutz stehen und weder  
gepflückt noch ausgegraben  
werden dürfen.



### Tourist-Info Bad Überkingen

Otto-Neidhart-Platz 2  
73337 Bad Überkingen  
.....  
Tel 07331 2009 26  
Fax 07331 2009 38  
.....  
[touristik@bad-ueberkingen.de](mailto:touristik@bad-ueberkingen.de)  
[www.bad-ueberkingen.de](http://www.bad-ueberkingen.de)

Prospekte und Infomaterial  
erhalten Sie außerhalb der  
Öffnungszeiten auch im  
ThermalBad Überkingen.

# Der Wald & Wasser-Weg

7,5 km lange Rundwanderung um Bad Überkingen

Highlight im Februar/März:  
Die Märzenbecherblüte



**Bad Überkingen**

Heilbad am Fuße der Schwäbischen Alb

# Der Wald & Wasser - Weg


Bad Überkingen, das ist die Badgemeinde mit der schönsten „Märzenbecherblüte“ der Region. Diese ersten Frühlingsboten des Jahres finden sich an mehreren Stellen um den Ort. Im Aotal und im Rötelbachtal sind **tausende von Märzenbechern** zu finden. Der **7,5 km lange „Wald- & Wasser-Weg“** (Rundwanderung) führt an die schönsten Stellen, um dieses **Naturschauspiel** zu erleben. Es ist aber auch ein Weg, der das ganze Jahr – zu jeder Jahreszeit – seine Besonderheiten hat und immer wieder mit **schönen Ausblicken, erfrischenden Wasserbegegnungen** und einer **imposanten Natur** erfreut. Nach der Wanderung erwartet Sie ein vielfältiges Gastronomie-Angebot oder das Thermalbad mit Salzgrotte auf einen Besuch.

Das historische Wasserwerk, heute ein Museum



\* Aktuelle Öffnungszeiten vom Wasserwerk- und Heimatmuseum erhalten Sie unter [www.bad-ueberkingen.de](http://www.bad-ueberkingen.de)

Jahrhundertalte Badetradition in Bad Überkingen



Kartenansicht

Heimatmuseum: \* Ortsgeschichte & Ausstellungen




Die Waldkapelle im Aotal lädt zum Innehalten ein



Märzenbecher-Teppich entlang des Weges (saisonal)



Ablagerung von gelöstem Kalk auf Moos = Tuffsteine



Früher: Wassertransport über die Boller Steige



Brunnensteighöhle - Quelle für den Aotalwasserfall



Frischekick in der Kneippanlage bei der Skihütte



Der Wald & Wasser-Weg  
 Länge: 7,5 km, Laufzeit: ca. 2 Std  
 Höhenunterschied: ca. 100 m  
 Alternative Wege



KINDERWAGEN-FREUNDLICH